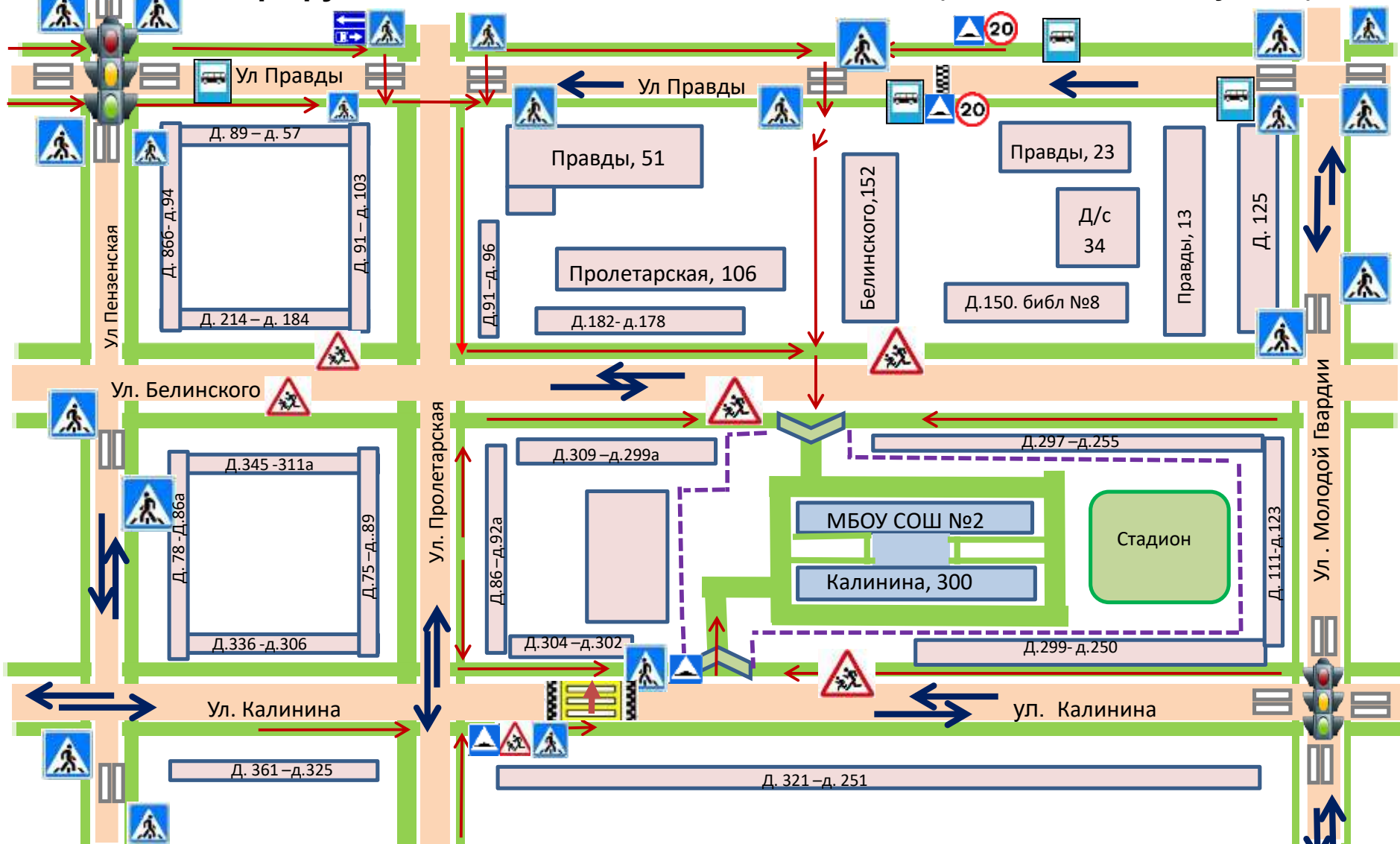
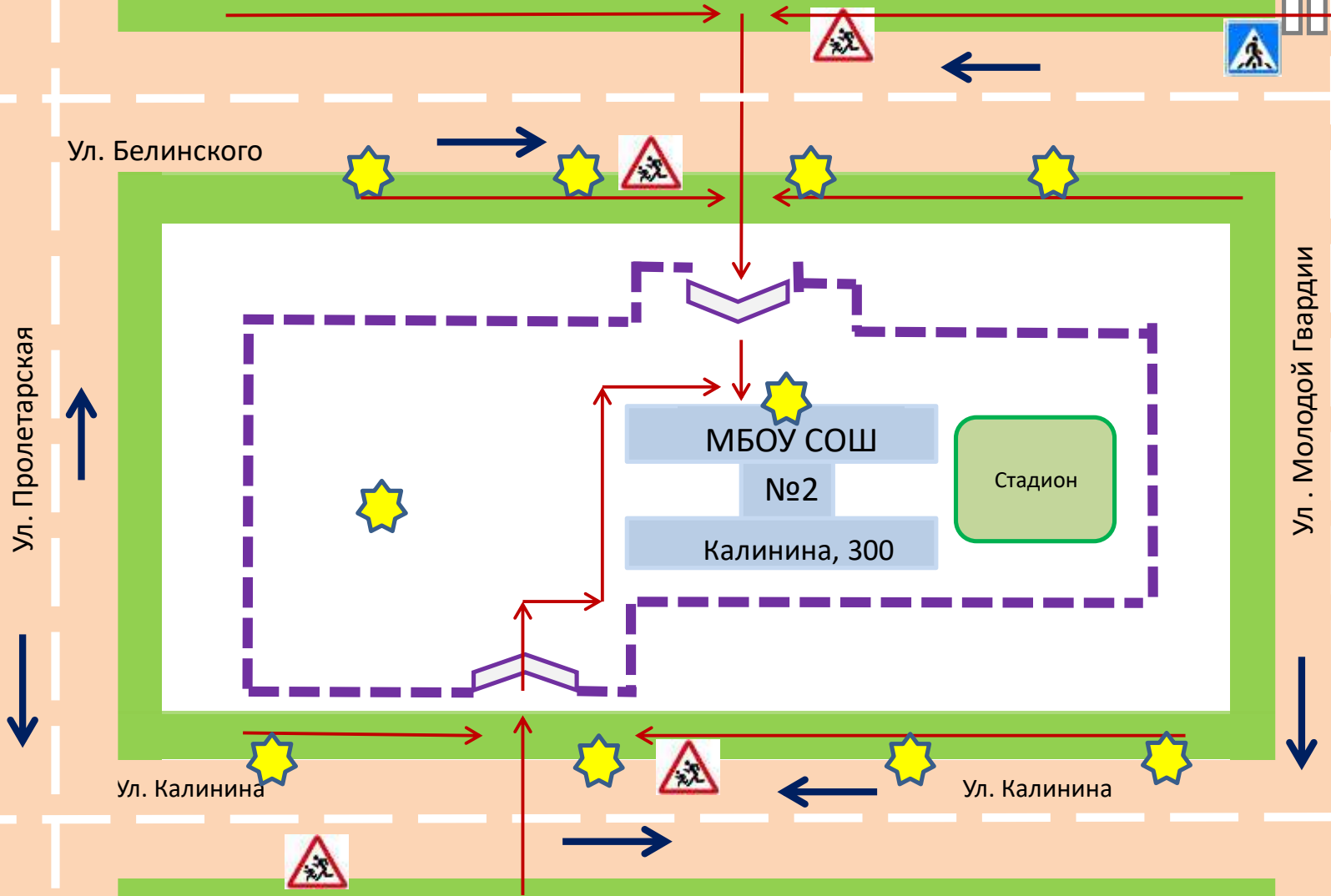




# Маршрут-схема безопасного подхода к школе (МБОУ СОШ № 2 г. Кузнецк)








- |  |  |  |  |  |                                     |  |                               |
|--|--|--|--|--|-------------------------------------|--|-------------------------------|
|  | Пешеходный переход. Искусственная неровность |  | Дорога с полосой для маршрутных транспортных средств |  | жилая застройка                     |  | движение транспортных средств |
|  | Пешеходный переход                           |  | проезжая часть                                       |  | движение детей (учеников) в (из) ОУ |  | Ограждение территории школы   |
|  | Остановка общественного транспорта           |  | тротуар  |  |                                     |  |                               |

План-схема организации дорожного движения в непосредственной близости от образовательного учреждения с размещением соответствующих технических средств, маршруты движения детей и расположение парковочных мест

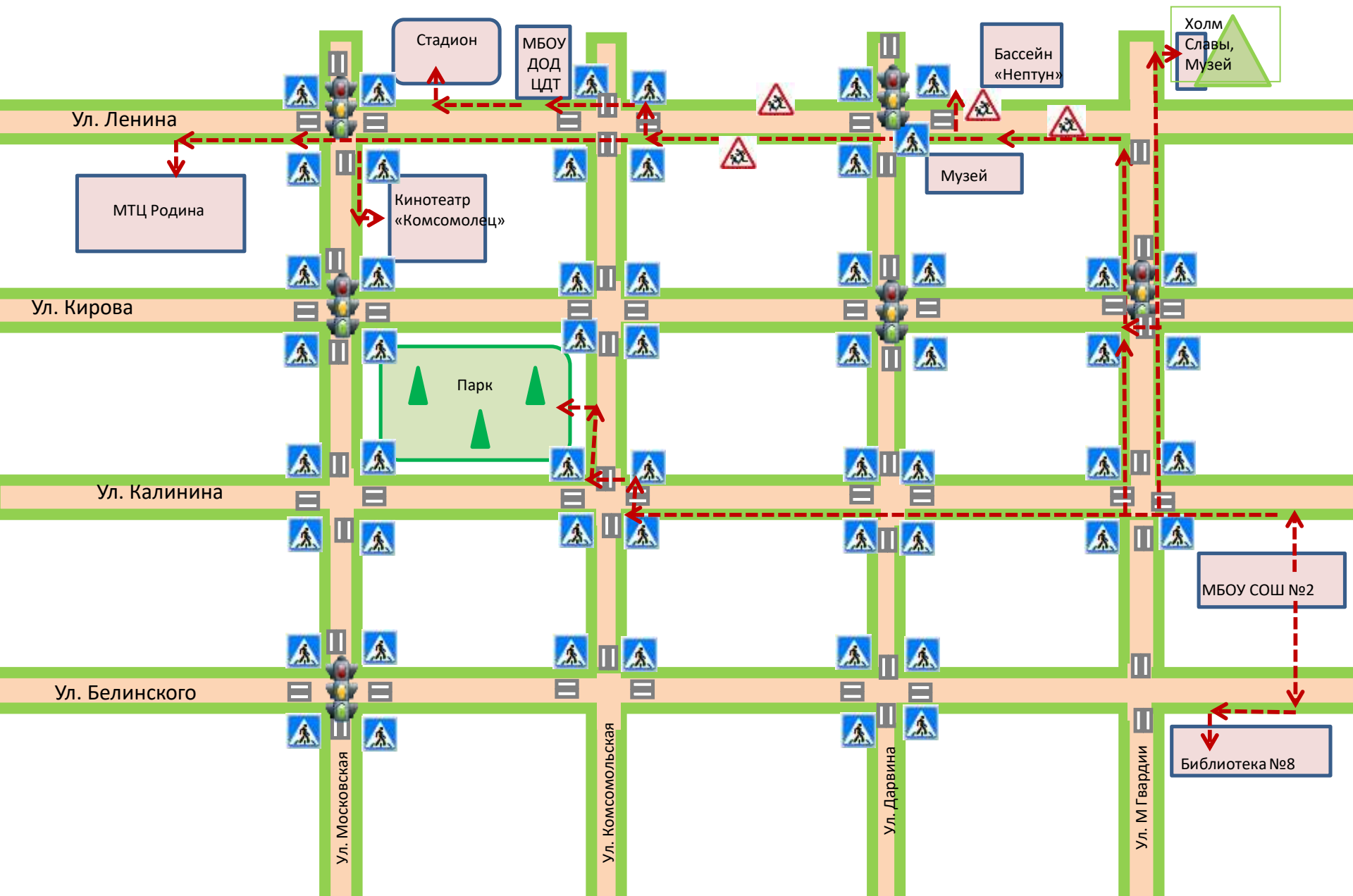


 Пешеходный переход  
 проезжая часть

 тротуар  
 движение детей (учеников) в (из) ОУ  
 искусственное освещение

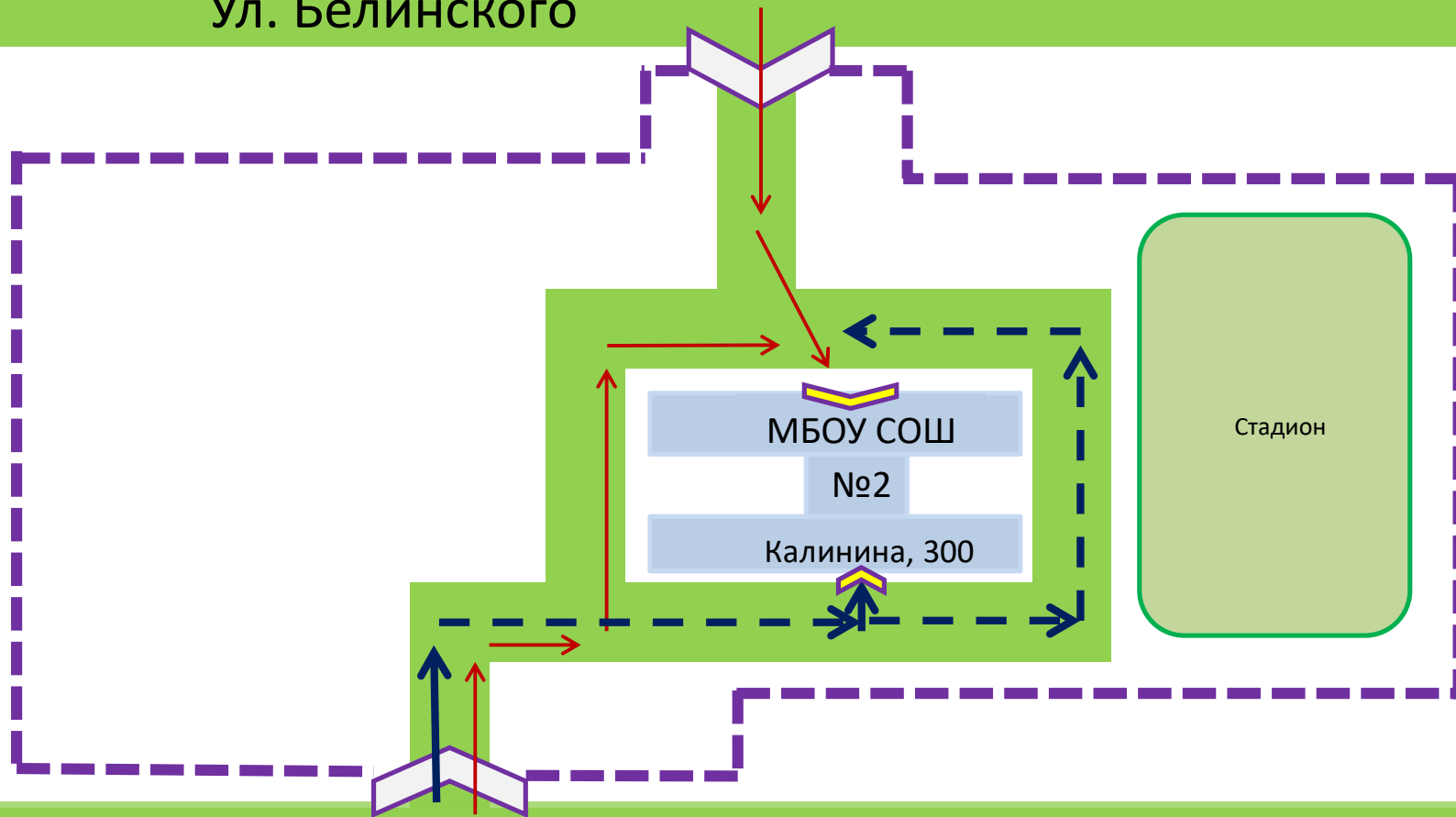
 движение транспортных средств  
 ограждение образовательного учреждения

План-схема маршрутов движения групп детей от МБОУ СОШ № 2 в библиотеку, в парк, в МБУ «Кузнецкий музейно-выставочный центр», в МБОУ ДОД ЦДТ, на Холм Славы и в Музей воинской Славы, в кинотеатр «Комсомолец», на стадион «Рубин», в МТЦ «Родина»



План-схема путей движения транспортных средств к местам разгрузки/погрузки и  
Рекомендуемых безопасных путей передвижения детей по территории образовательного учреждения

Ул. Белинского



въезд/ выезд грузовых транспортных средств



движение грузовых транспортных средств по территории образовательного учреждения



движение детей и подростков на территории образовательного учреждения



место разгрузки/ погрузки